

Powiatowy Urząd Geodezyjno-Kartograficzny  
 ul. Długości 22, 80-005, 80-005 Toruń, tel. 52 32 12 12  
 STAROSTA TORUŃSKI  
 M. A. C.  
 P.0415  
 0.1 KW. 2021  
 POLINSPEKTOR  
 Patrycja Plewa


MAPA ZASADNICZA

SKALA 1:1000

Układ odniesienia: PL-ETRF89, układ wsp. płaskiej PL-2000 strefa 6 (18°), układ wys.: PL-1

**DZIEMIONY**  
 gm. CHEŁMŻA  
 skala 1:1000

Schemat

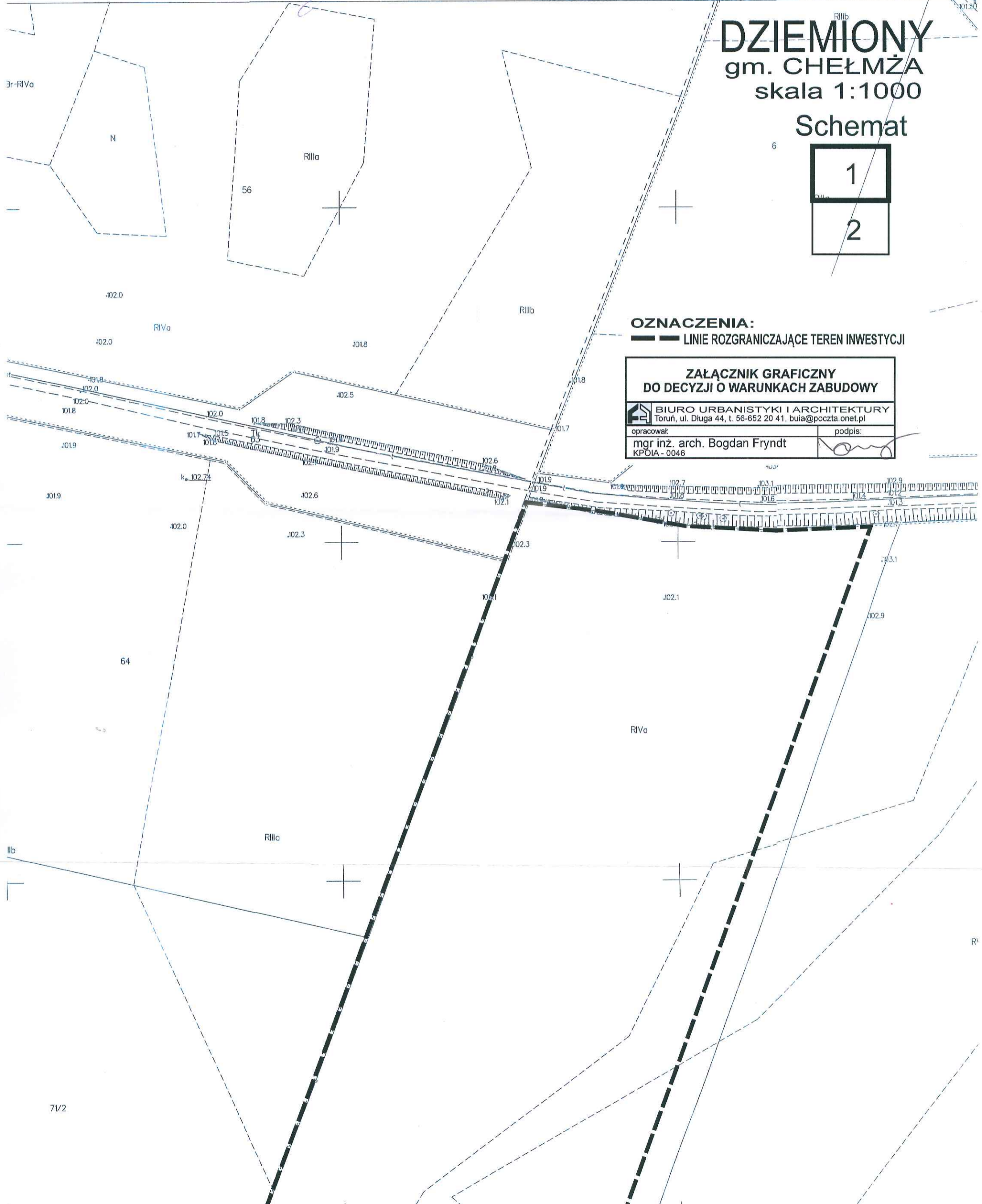


OZNACZENIA:

— — — — — LINIE ROZGRANICZAJĄCE TEREN INWESTYCJI

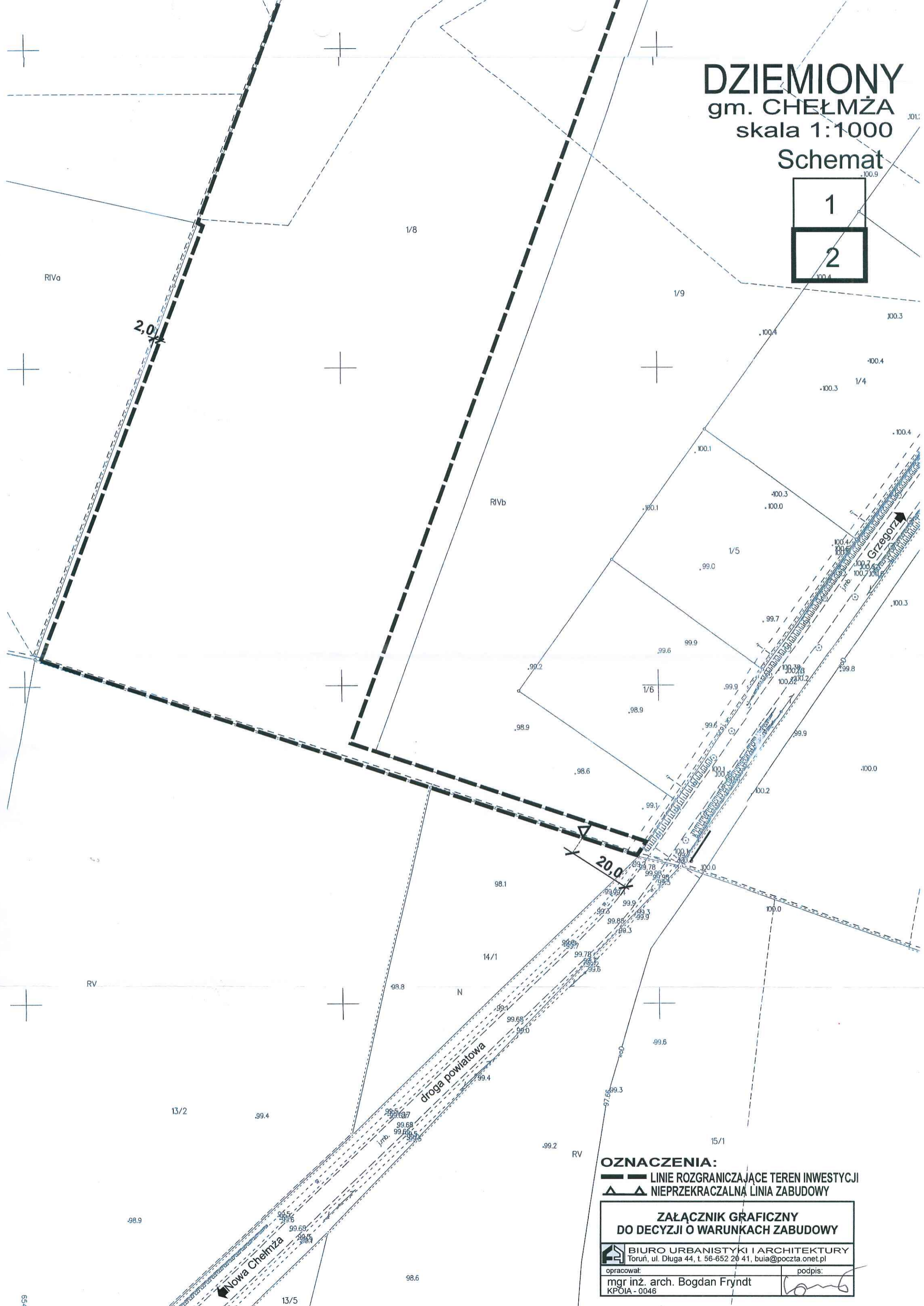
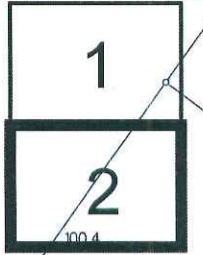
ZAŁĄCZNIK GRAFICZNY  
DO DECYZJI O WARUNKACH ZABUDOWY

BIURO URBANISTYKI I ARCHITEKTURY  
 Toruń, ul. Długa 44, t. 56-652 20 41, buia@poczta.onet.pl  
 opracował: mgr inż. arch. Bogdan Fryndt  
 KPOIA - 0046  
 podpis:



# DZIEMIONY

gm. CHEŁMŻA  
skala 1:1000  
Schemat



- OZNACZENIA:**
- LINIE ROZGRANICZAJĄCE TEREN INWESTYCJI
  - ▲▲ NIEPRZEKACZALNA LINIA ZABUDOWY

**ZAŁĄCZNIK GRAFICZNY  
DO DECYZJI O WARUNKACH ZABUDOWY**

**BIURO URBANISTYKI I ARCHITEKTURY**  
Toruń, ul. Długa 44, t. 56-652 20 41, buia@poczta.onet.pl

opracował:	podpis:
mgr inż. arch. Bogdan Fryndt KPOIA - 0046	