

Poświadczam się zgodność niniejszej kopii z treścią materiału państwowego zasobu geodezyjnego i kartograficznego	
Organ prowadzący państwowy zasób geodezyjny i kartograficzny	STAROSTA TORUNSKI
Nazwa materiału zasobu	MAPA
Identyfikator ewidencyjny materiału zasobu	P.0415
Data wykonania kopii	05 LIS, 2020
Imię, nazwisko i podpis osoby reprezentującej organ	GEODETA

MAPA ZAS


Nie służy do celów projektowych.

SKALA

Układ odniesienia: PL-ETRF89, układ wsp. płaskich: J

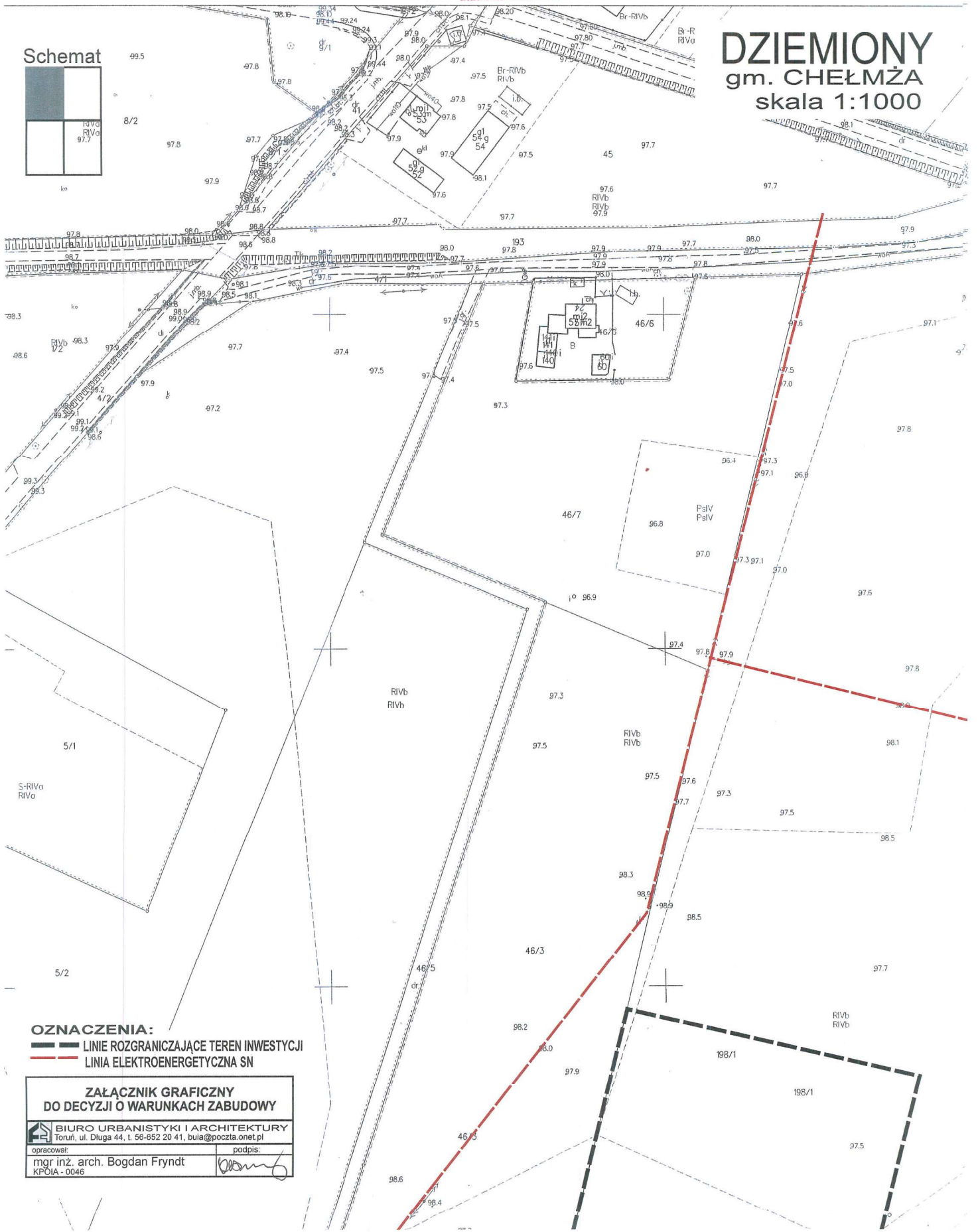
Stanisław Zaskowski

Schemat



DZIEMIONY

gm. CHEŁMŻA
skala 1:1000



- OZNACZENIA:**
- LINIE ROZGRANICZAJĄCE TEREN INWESTYCJI
 - LINIA ELEKTROENERGETYCZNA SN

**ZAŁĄCZNIK GRAFICZNY
DO DECYZJI O WARUNKACH ZABUDOWY**

BIURO URBANISTYKI I ARCHITEKTURY Toruń, ul. Długa 44, t. 56-652 20 41, biua@poczta.onet.pl	
opracował: mgr inż. arch. Bogdan Fryndt KPOIA - 0046	podpis:

ZASADNICZA

ALA 1:1000

skich: 1:2000 strefa 6 (16"), układ wys.: PL-KRON86 NH

DZIEMIONY

gm. CHEŁMŻA

skala 1:1000

Schemat



OZNACZENIA:
— LINIA ELEKTROENERGETYCZNA SN

**ZAŁĄCZNIK GRAFICZNY
DO DECYZJI O WARUNKACH ZABUDOWY**

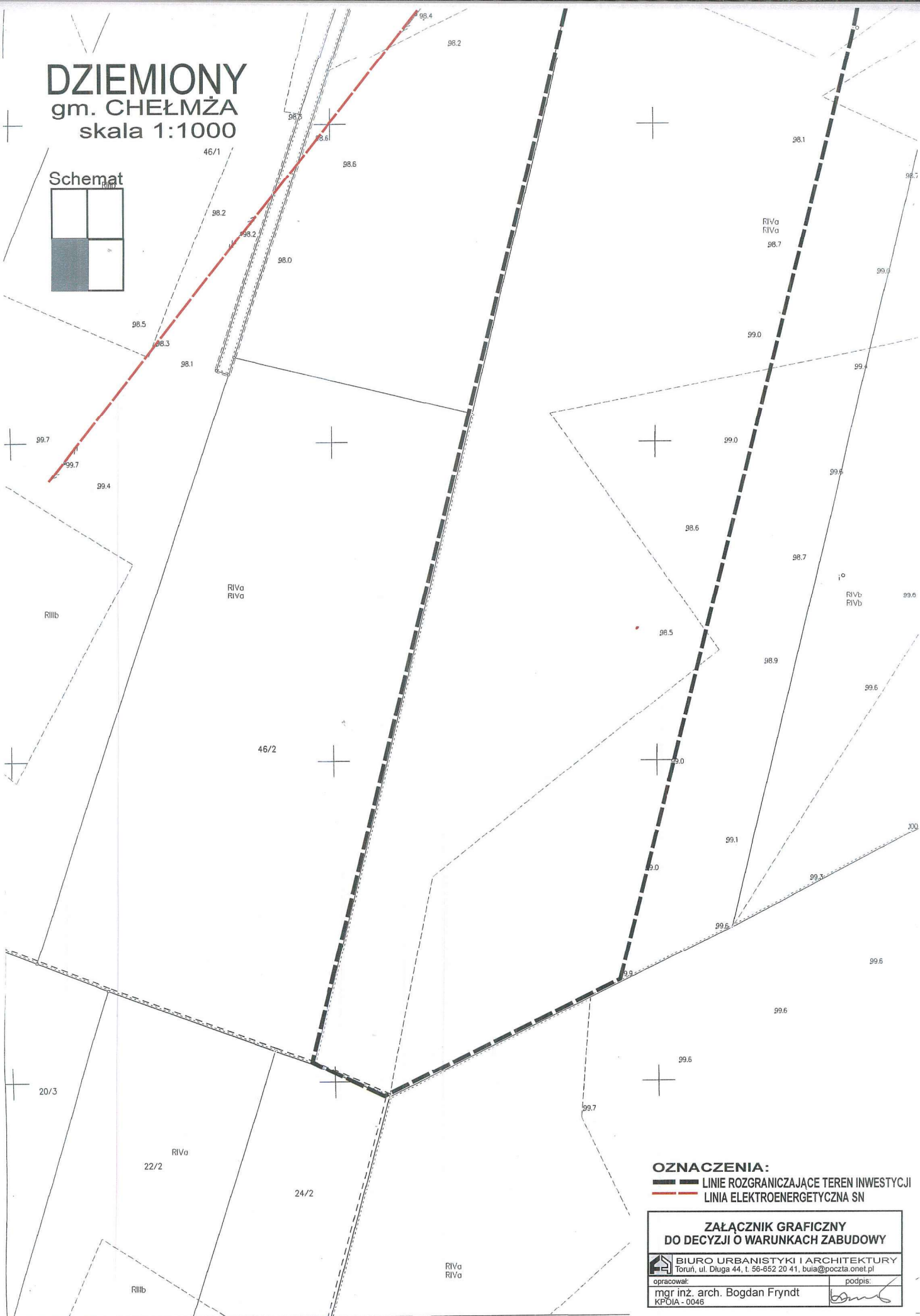
BIURO URBANISTYKI I ARCHITEKTURY
Toruń, ul. Długa 44, t. 56-652 20 41, buia@poczta.onet.pl

opracował: mgr inż. arch. Bogdan Fryndt KPOIA - 0046	podpis:
--	-------------

DZIEMIONY

gm. CHEŁMŻA
skala 1:1000

Schemat



OZNACZENIA:
 LINIE ROZGRANICZAJĄCE TEREN INWESTYCJI
 LINIA ELEKTROENERGETYCZNA SN

**ZAŁĄCZNIK GRAFICZNY
DO DECYZJI O WARUNKACH ZABUDOWY**

BIURO URBANISTYKI I ARCHITEKTURY
Toruń, ul. Długa 44, t. 56-652 20 41, buia@poczta.onet.pl

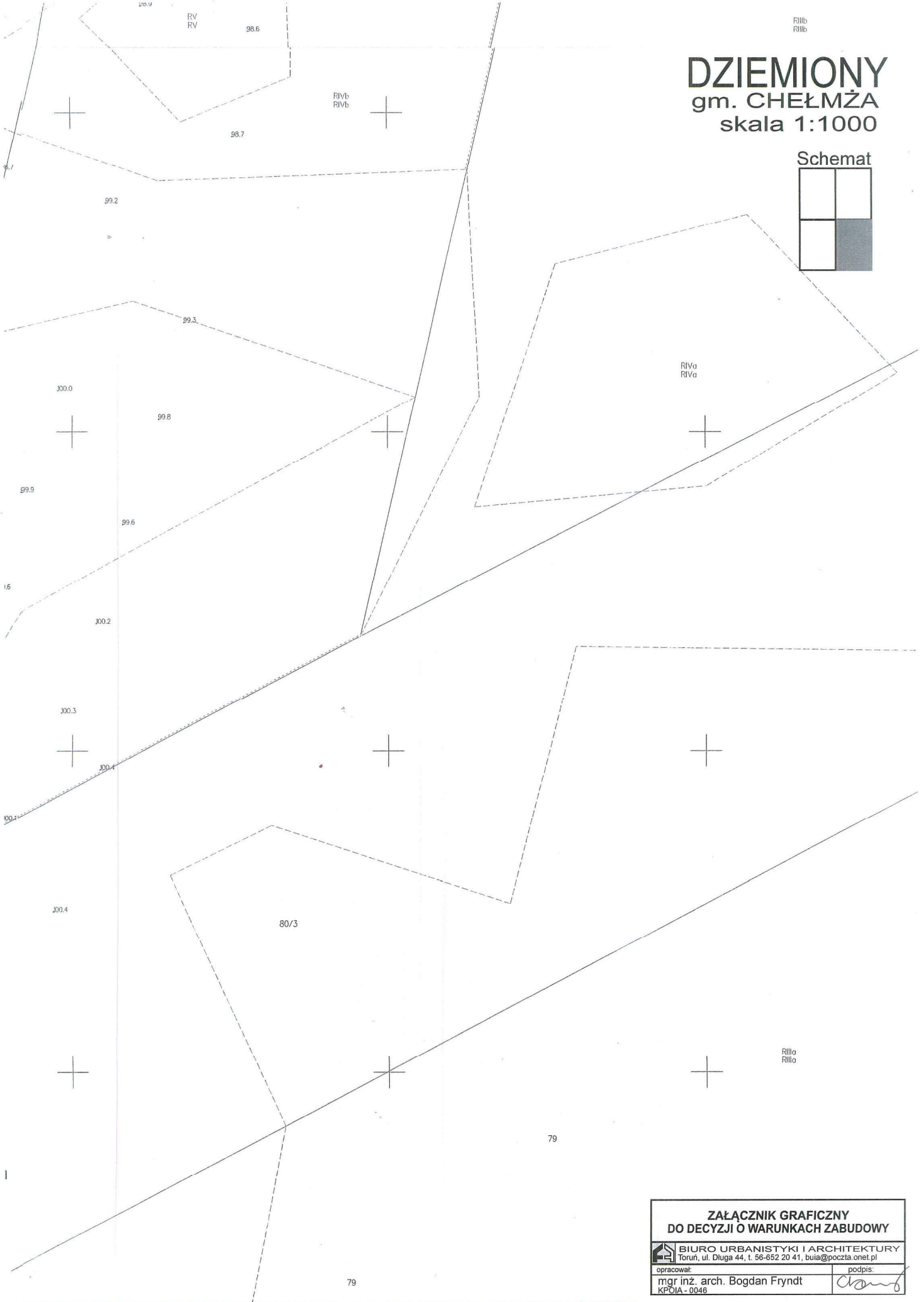

opracował:	podpis:
mgr inż. arch. Bogdan Fryndt KPOIA - 0046	

R11b
R11b

DZIEMIONY

gm. CHEŁMŻA
skala 1:1000

Schemat



**ZAŁĄCZNIK GRAFICZNY
DO DECYZJI O WARUNKACH ZABUDOWY**

BIURO URBANISTYKI I ARCHITEKTURY
Toruń, ul. Długa 44, t. 56-652 20 41, buia@poczta.onet.pl

opracował:	podpis:
mgr inż. arch. Bogdan Fryndt KPÖIA - 0046	